

ZMĚNA Č. 1 ÚZEMNÍHO PLÁNU ŽERNOVICE

VYMEZUJÍCÍ HRANICE









- HRANICE ZASTAVĚNÉHO ÚZEMÍ
- HRANICE ZASTAVITELNÝCH PLOCH

LIMITY VYUŽITÍ ÚZEMÍ

- MAXIMÁLNÍ HRANICE NEGATIVNÍHO VLIVU PROSTŘEDÍ ČISTÍRNÝ ODPADNÍCH VOD - NÁVRH

LEGENDA





PLOCHY S ROZDÍLNÝM ZPŮSOBEM VYUŽITÍ

- | | | |
|--|---|---------------------------------|
| STABILIZOVANÉ PLOCHY | NAVRŽENÉ PLOCHY | |
|  B |  | PLOCHY BYDLENÍ |
|  VP | | PLOCHY VEŘEJNÝCH PROSTRANSTVÍ |
|  VS | | PLOCHY VÝROBY A SKLADOVÁNÍ |
|  SV | | PLOCHY SMÍŠENÉ VÝROBNÍ |
|  TI |  | PLOCHY TECHNICKÉ INFRASTRUKTURY |
|  Z | | PLOCHY ZEMĚDĚLSKÉ |



OCHRANA KULTURNÍCH HODNOT

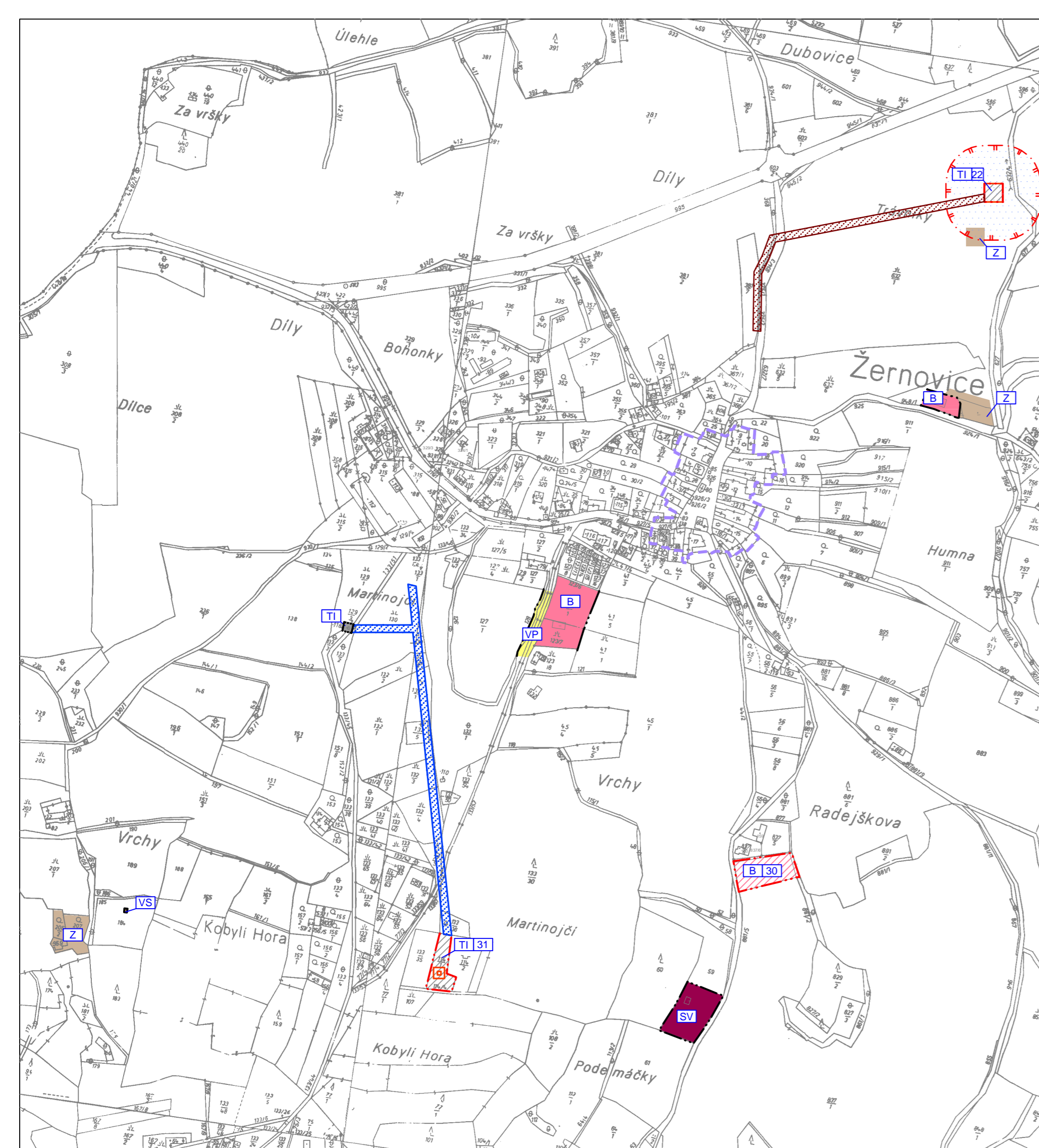
- URBANISTICKY HODNOTNÁ ČÁST

TECHNICKÁ INFRASTRUKTURA

- VODOHOSPODÁŘSKÉ ŘEŠENÍ
-  KORIDOR PRO VODOVOD - návrh
 -  VODOJEM - návrh
 -  KORIDOR PRO KANALIZACI - návrh
 -  ČOV ČISTÍRNA ODPADNÍCH VOD - návrh

INFORMATIVNÍ ÚDAJE

-  B OZNAČENÍ VYUŽITÍ PLOCH
-  30 ČÍSELNÉ OZNAČENÍ NAVRŽENÝCH PLOCH



ZMĚNA Č. 1 ÚZEMNÍHO PLÁNU ŽERNOVICE			
ČÁST: NÁVRH ÚP		HLAVNÍ VÝKRES	
PROJEKTOVÝ ATELIÉR AD s.r.o. ING. ARCH. JAROSLAV DANĚK			RAZÍTKA A PODPISY:
HUSOVA 4, Č. BUDĚJOVICE, 370 01, TEL. 387 312 514, 605 277 998 www.atelierad.cz, atelierad@atelierad.cz, IČ 25194771, DIČ CZ25194771			
ZPRACOVATEL: ING. ARCH. JAROSLAV DANĚK			
KRESLIL: LUKÁŠ HOLEMÝ			
ČÍSLO ZAKÁZKY: 14_2018	ČÍSLO VÝKRESU:	ČÍSLO PARÉ:	
DATUM: Duben 2019	2	1	
MĚŘÍTKO: 1 : 5 000			
ZÁZNAM O ÚČINNOSTI			
DATUM NABYTÍ ÚČINNOSTI			
POŘIZOVATEL		SPRÁVNÍ ORGÁN, KTERÝ ZMĚNU Č. 1 ÚP VYDAL	
MĚSTSKÝ ÚŘAD PRACHATICE Oddělení regionálního rozvoje a památkové péče Mgr. VLASTIMIL LUKÁŠEK Odborný referent pro výkon pravomoci úřadu ÚP		ZASTUPITELSTVO OBCE ŽERNOVICE	
RAZÍTKO A PODPIS:		RAZÍTKO A PODPIS:	

